

Strassenplan
Beilage Nr. 3

Strassen-Nr. 1357
Strassenart Kallnach - Niedried
Gemeinde Kallnach, Ortsteil Niedried
Projekt vom 21. Oktober 2016

Revidiert
Projekt-Nr. 23003069
Plan-Nr. 1322
Format 297/1680

Situation 1:200

Erneuerung Ortsdurchfahrt mit Pfortner und Fussgängerschutz

Abschnitt Dorfstrasse

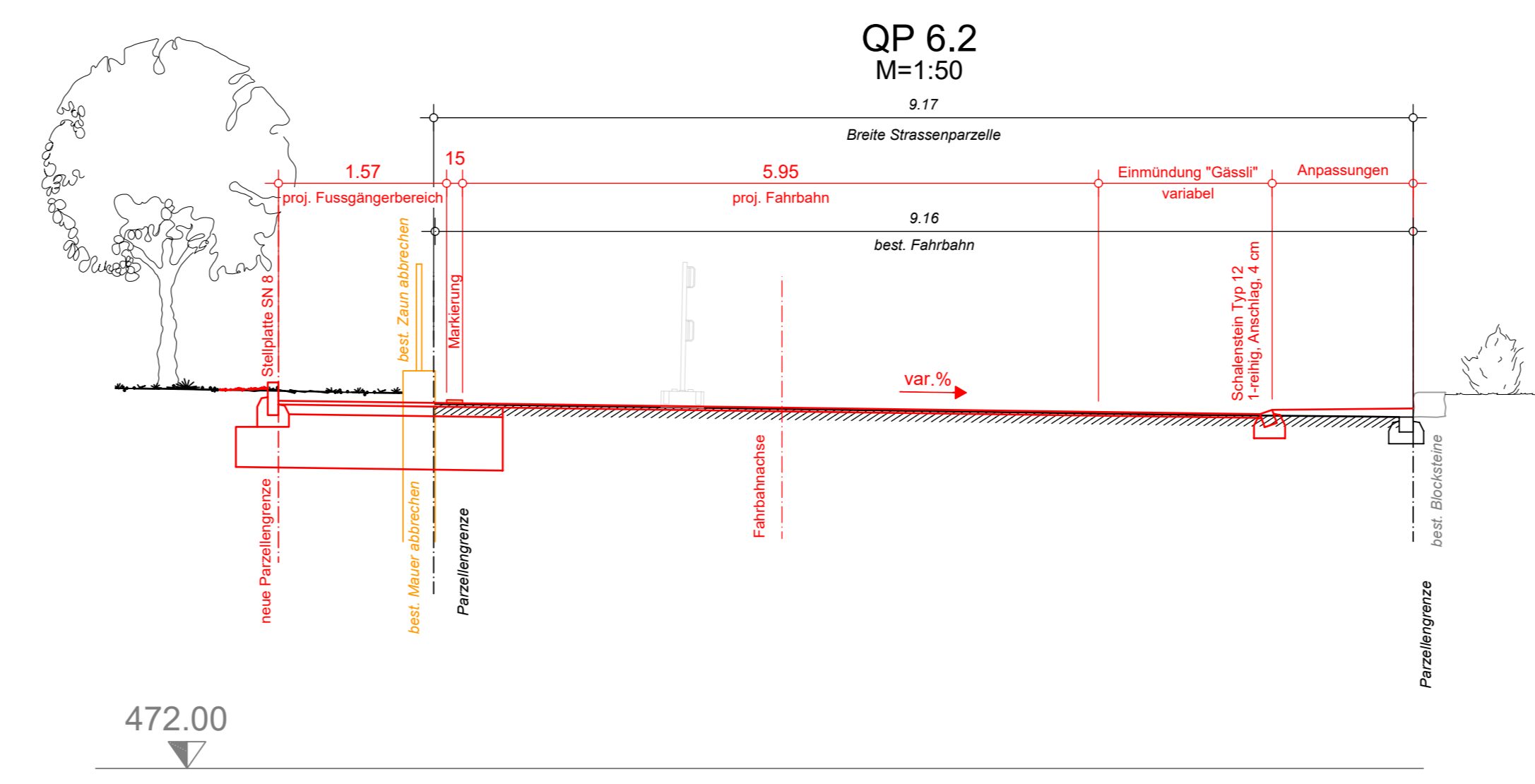
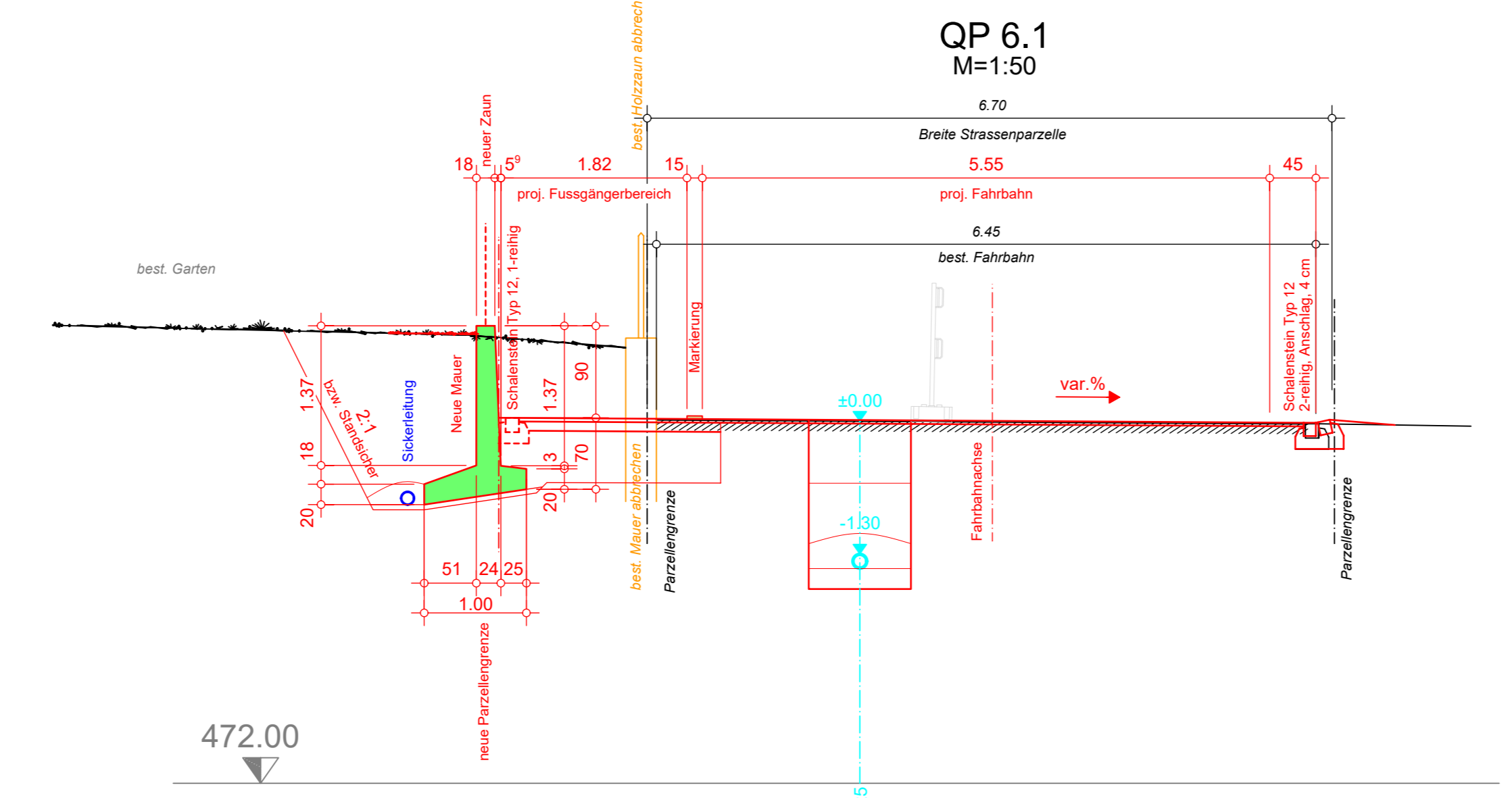
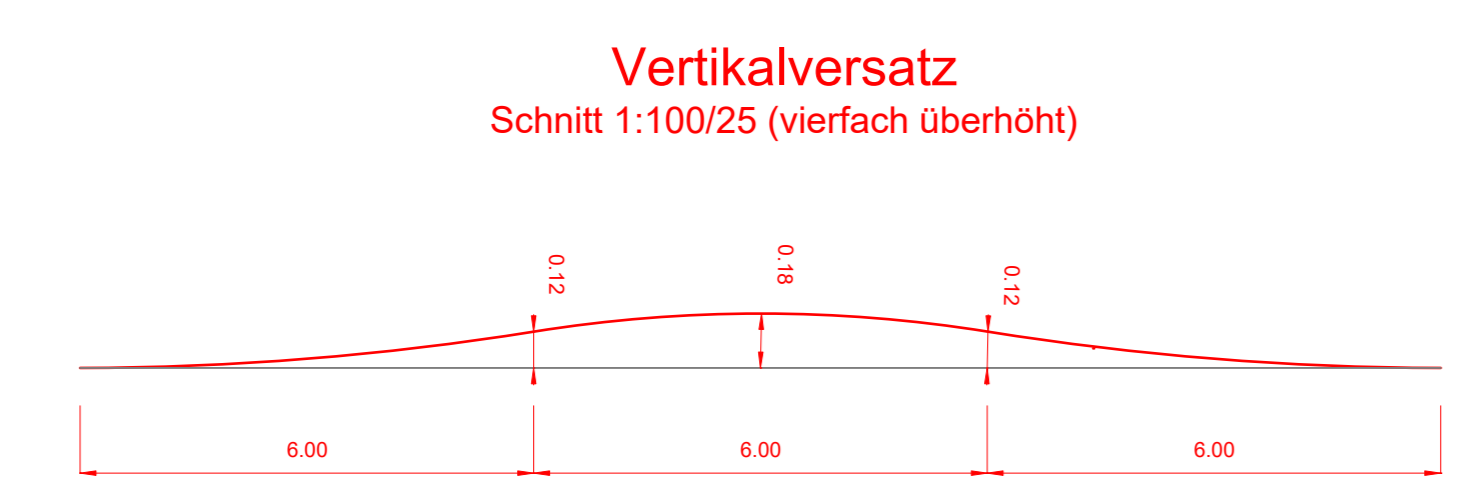
RSW AG
Baselgasse 35
2000 Luzern
Tel. 041 387 79 40
Fax 041 387 79 49
info@rsw.ch

Plan genehmigt

Legende Situation

Geometrischnatur:
Gebäude
Strasse
Vorplätze
Trottoir
Grün- / Wasserflächen
Strassenentwässerung
Kandelaber

Strassenprojektsignaturen:
Strassenrand
Randabschlüsse
Kunstbauten
Abbruch
Vertikalversatz
Schachtdeckung Strassenentwässerung
neue Strassenentwässerung
neuer Kandelaber



Integrierte Bestandteile der Plangenehmigung:

| Beilage | Plan. Nr. | Datum | Bezeichnung |
|---------|-----------|------------|---|
| 2 | 1320 | 22.09.2016 | Situation 1:200 Abschnitt Kallnachstrasse |
| 3 | 1322 | 22.09.2016 | Situation 1:200 Abschnitt Dorfstrasse |
| 4 | 1324 | 22.09.2016 | Landerwerbsplan 1:200 |



Planunterlagen sowie allfällige Aufnahmen und Absteckungen des vorliegenden Projekts basieren auf den Koordinaten des LV95 Bezugsrahmens der amtlichen Vermessung.