Kanton Bern

Gemeinde Kallnach

3.7

Überbauungsordnung Kiesgrube Challnechwald mit Zonenplanänderung

Kiesgrube Challnechwald

Profile

Massstab 1:1000

Exemplar für die Mitwirkung

Auftraggeber: HURNI Hurni Kies- und Betonwerk AG, Sutz

Hurni Kies- und Betonwerk AG
Grubenweg 9
2572 Sutz

Tel. 032 397 00 30
Fax: 032 397 00 40
www.hurniag.ch

Projekt: B1390 Kiesgrube Challnechwald | Format: 60/95 | Phase: | Plan No.: **B1390.30 - 4**

Rev.	Datum	Beschreibung	Erstellt	Geprüft	Freigabe
	24.2.2015		cg		
A					
B					
C					
D					
E					

plot: 24.02.2015 file: 307 mw b1390 profile.dwg

CYCAD Pit & Quarry Consulting

Cycad AG
Langmauerweg 12
CH-3011 Bern

Fon +41 31 318 7744
Fax +41 31 318 7741
www.cycad.ch

Orientierende Inhalte

- Topografie Ausgangszustand, Endgestaltung A
- Grenze Kieskörper (OK, UK)
- Topografie Betriebszustand 2035
- Grundwasserspiegel
- Topografie Maximal Abbau
- Abdeckung
- Kieskörper
- Endgestaltung B

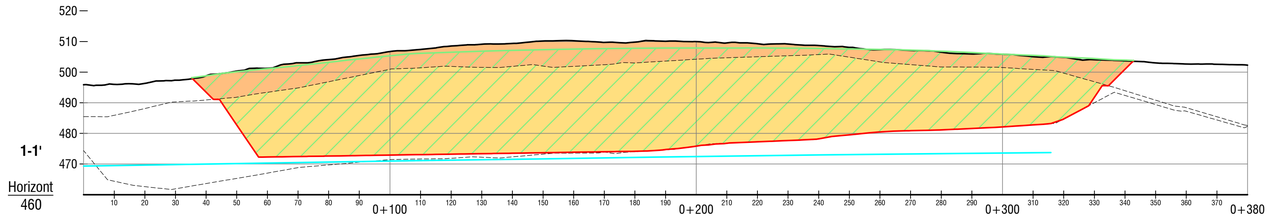

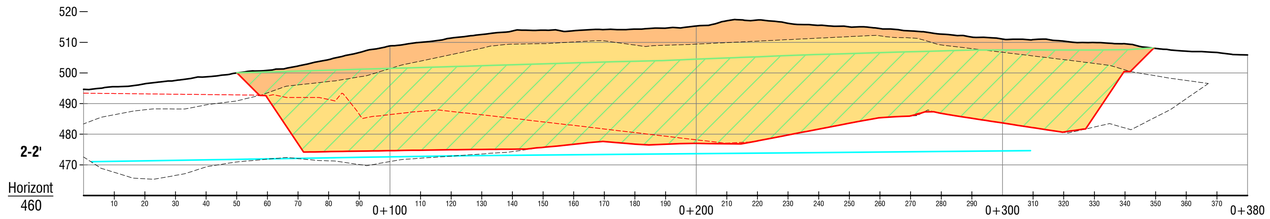

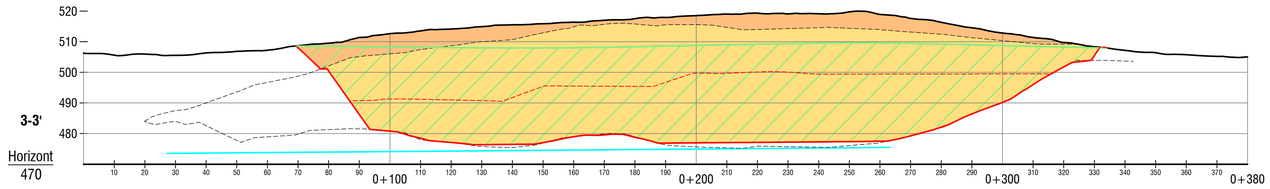

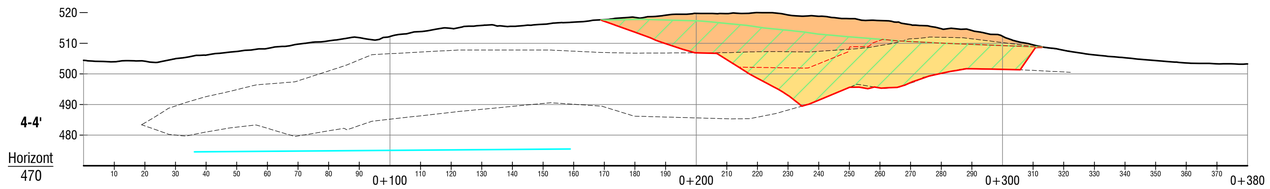

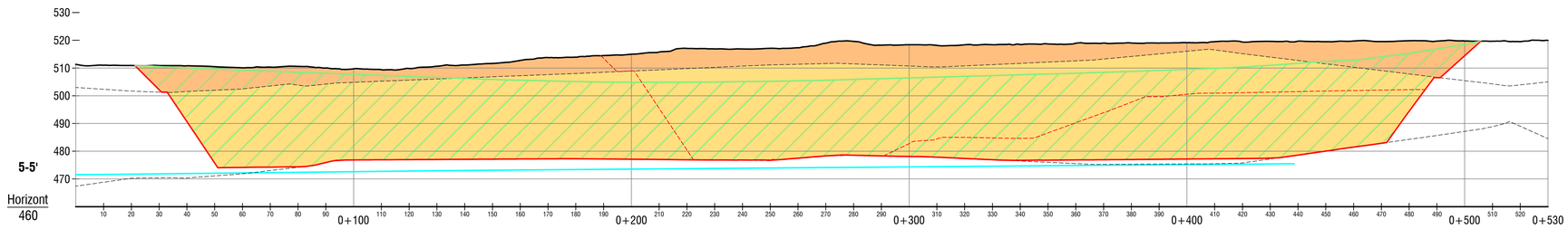

Quellen:
- Amtliche Vermessung: RSW AG, 3250 Lyss. Stand 22. Oktober 2013.
- Höhenmodell Ausgangszustand: swissALTI3D, Bundesamt für Landestopografie (Art. 30 GeoIV). Stand Mai 2013.