

Überbauungsordnung Kiesgrube Challnechwald mit Zonenplanänderung

Kiesgrube Challnechwald

Profile

Masstab 1:1000

Exemplar für die Auflage

Auftraggeber: **HURNI** Hurni Kies- und Betonwerk AG Tel. 032 397 00 30
Grubenweg 9 Fax: 032 397 00 40
2572 Sutz www.hurniag.ch

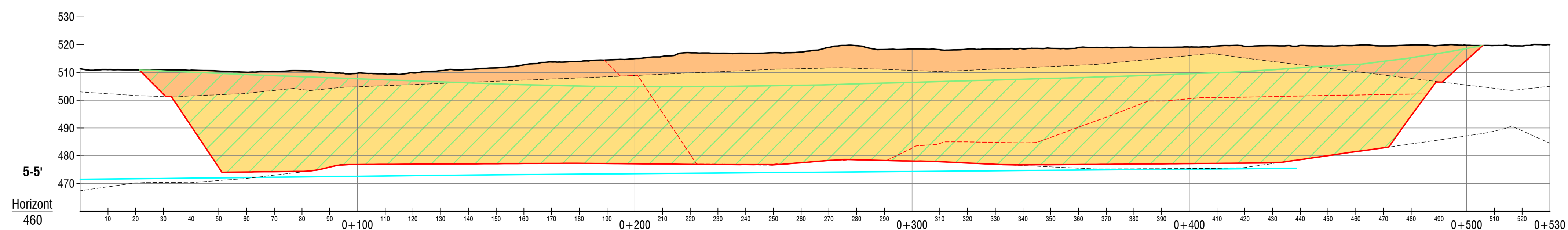
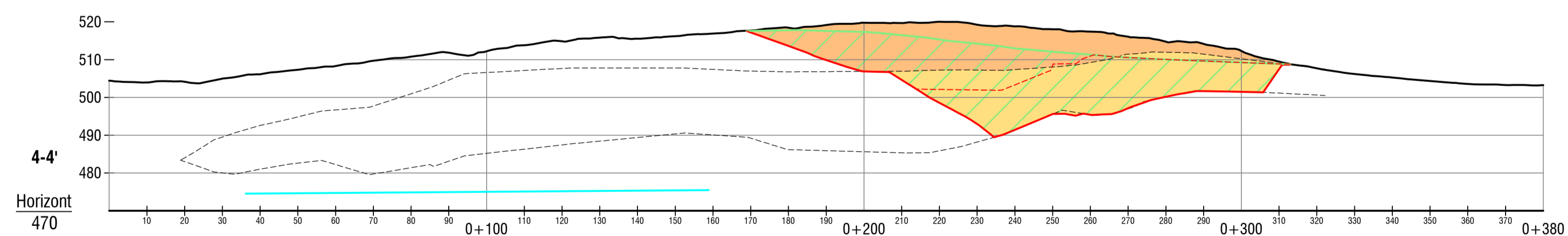
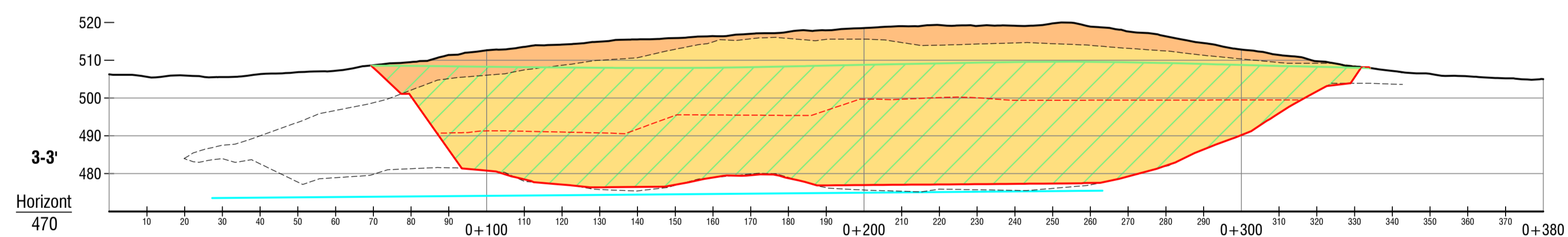
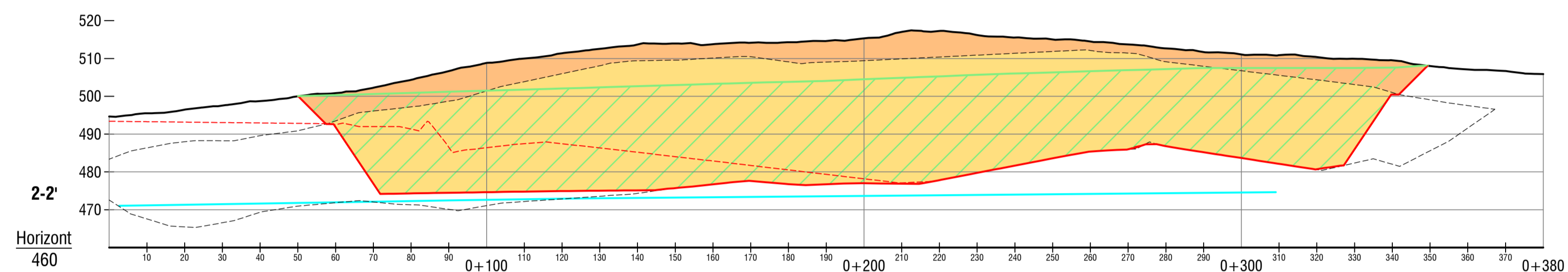
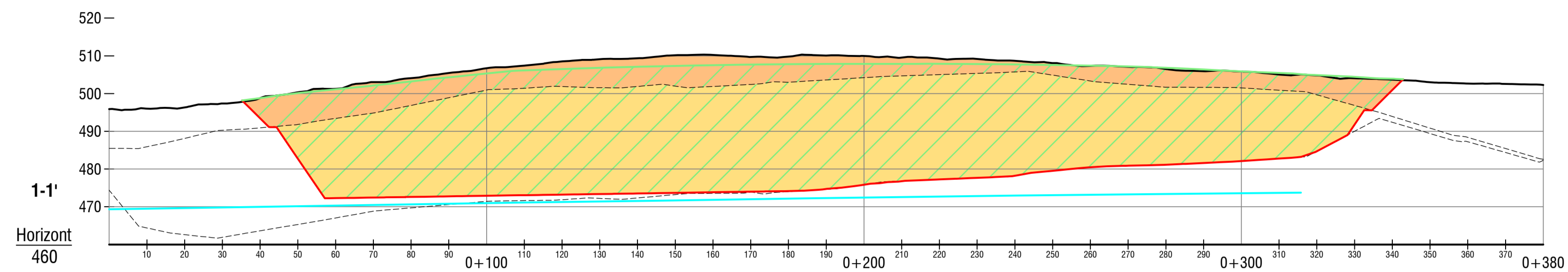
Projekt:	B1390 Kiesgrube Challnechwald	Format:	60/95	Phase:	Auflage	Plan No.:	B1390.30 - 4
Rev.	Datum	Beschreibung	Erstellt	Geprüft	Freigabe		
-	9.5.2016		cg				
A							
B							
C							
D							
E							

plot: 09.05.2016 file: 306 au b1390 profile.dwg

CYCAD Pit & Quarry Consulting
Cycad AG Langmauerweg 12 CH-3011 Bern Fon +41 31 318 7744 Fax +41 31 318 7741 www.cycad.ch

Orientierende Inhalte

- Topografie Ausgangszustand, Endgestaltung A
- Grenze Kieskörper (OK, UK)
- Topografie Betriebszustand 2035
- Grundwasserspiegel
- Topografie Maximal Abbau
- Abdeckung
- Kieskörper
- Endgestaltung B



Quellen:
- Amtliche Vermessung: RSW AG, 3250 Lyss, Stand 22. Oktober 2013.
- Höhenmodell Ausgangszustand: swissALTI3D, Bundesamt für Landestopografie (Art. 30 GeoV), Stand Mai 2013.