

**Überbauungsordnung "Kiesgrube Challnechwald" mit Zonenplanänderung und Anpassung Kantonsstrasse**

**Baugesuch Kiesgrube Challnechwald**

**Profile**

Masstab 1:1000

**Exemplar für die Auflage**

Auftraggeber: **HURNI** Hurni Kies- und Betonwerk AG, Grubenweg 9, 2572 Sutz, Tel. 032 397 00 30, Fax: 032 397 00 40, www.hurniag.ch

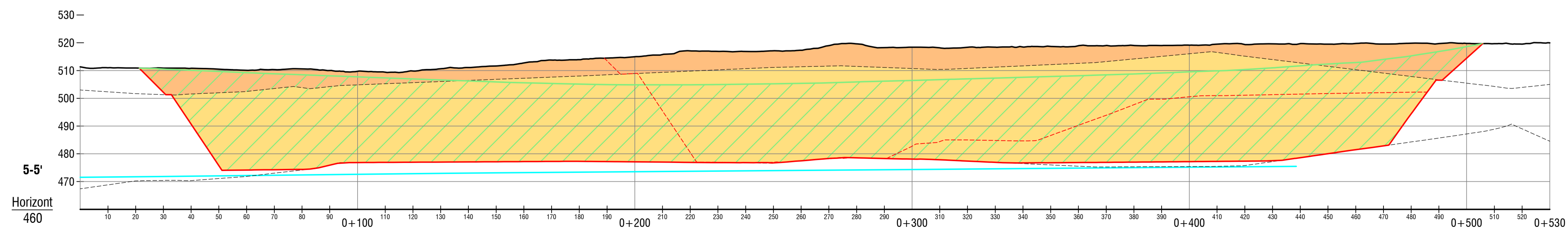
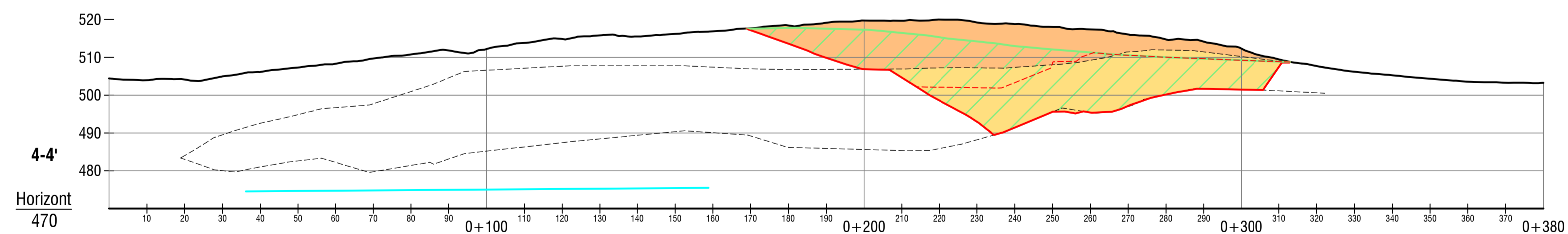
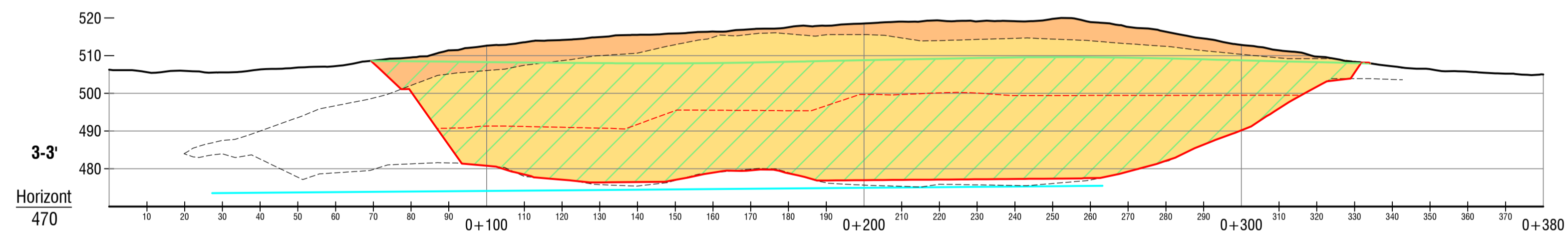
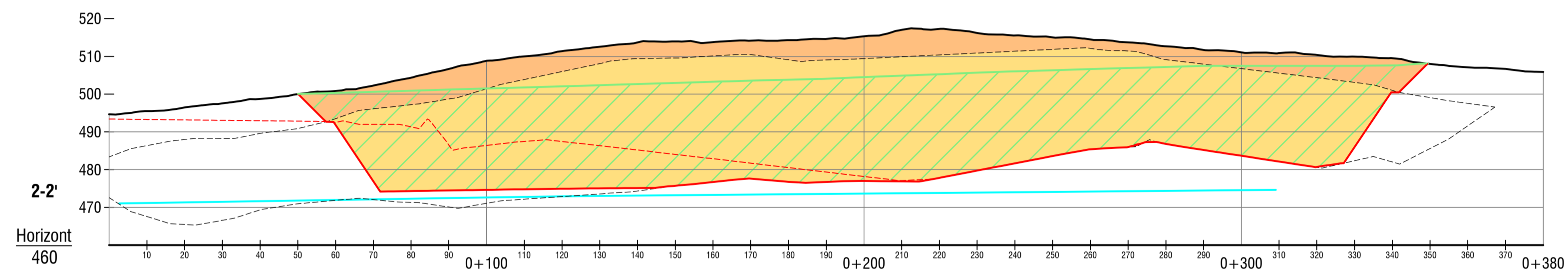
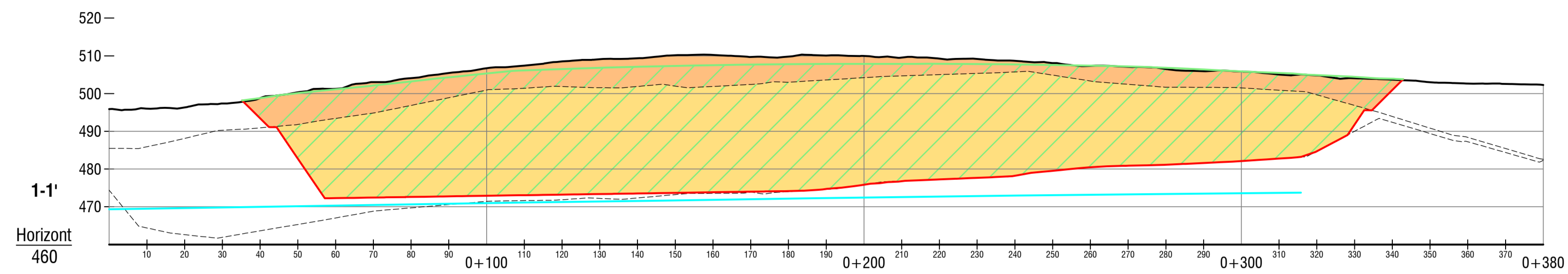
Projekt:	B1390 Kiesgrube Challnechwald	Format:	60/95	Phase:	Auflage	Plan No.:	<b>B1390.30 - 4</b>
Rev.	Datum	Beschreibung	Erstellt	Geprüft	Freigabe		
-	9.5.2016		cg				
A							
B							
C							
D							
E							

plot: 11.05.2016 file: 306 au b1390 profile.dwg

**CYCAD** Pit & Quarry Consulting  
 Cycad AG, Langmauerweg 12, CH-3011 Bern, Fon +41 31 318 7744, Fax +41 31 318 7741, www.cycad.ch

**Orientierende Inhalte**

- Topografie Ausgangszustand, Endgestaltung A
- - - - - Grenze Kieskörper (OK, UK)
- - - - - Topografie Betriebszustand 2035
- Grundwasserspiegel
- Topografie Maximal Abbau
- Abdeckung
- Kieskörper
- Endgestaltung B



Quellen:  
 - Amtliche Vermessung: RSW AG, 3250 Lyss, Stand 22. Oktober 2013.  
 - Höhenmodell Ausgangszustand: swissALTI3D, Bundesamt für Landestopografie (Art. 30 GeoV), Stand Mai 2013.