

**Überbauungsordnung "Kiesgrube Challnechwald" mit Zonenplanänderung und Anpassung Kantonsstrasse**

**Änderung Schutzzonenplan  
Ausschnitt Schutzzonenplan**

Situation 1:5000

**Exemplar für die Auflage**

Projekt: B1390 Kiesgrube Challnechwald		Format: 105/60	Phase: Auflage	Plan No.: <b>B1390.10 - 3</b>
Rev.	Datum	Beschreibung	Erstellt	Geprüft
-	9.5.2016		cg	
A				
B				
C				
D				
E				




plot: 11.05.2016 file: 104 au zpl.dwg

**CYCAD**  
Pit & Quarry Consulting






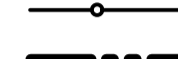
Cycad AG  
Langmauerweg 12  
CH-3011 Bern

Fon +41 31 318 7744  
Fax +41 31 318 7741  
www.cycad.ch

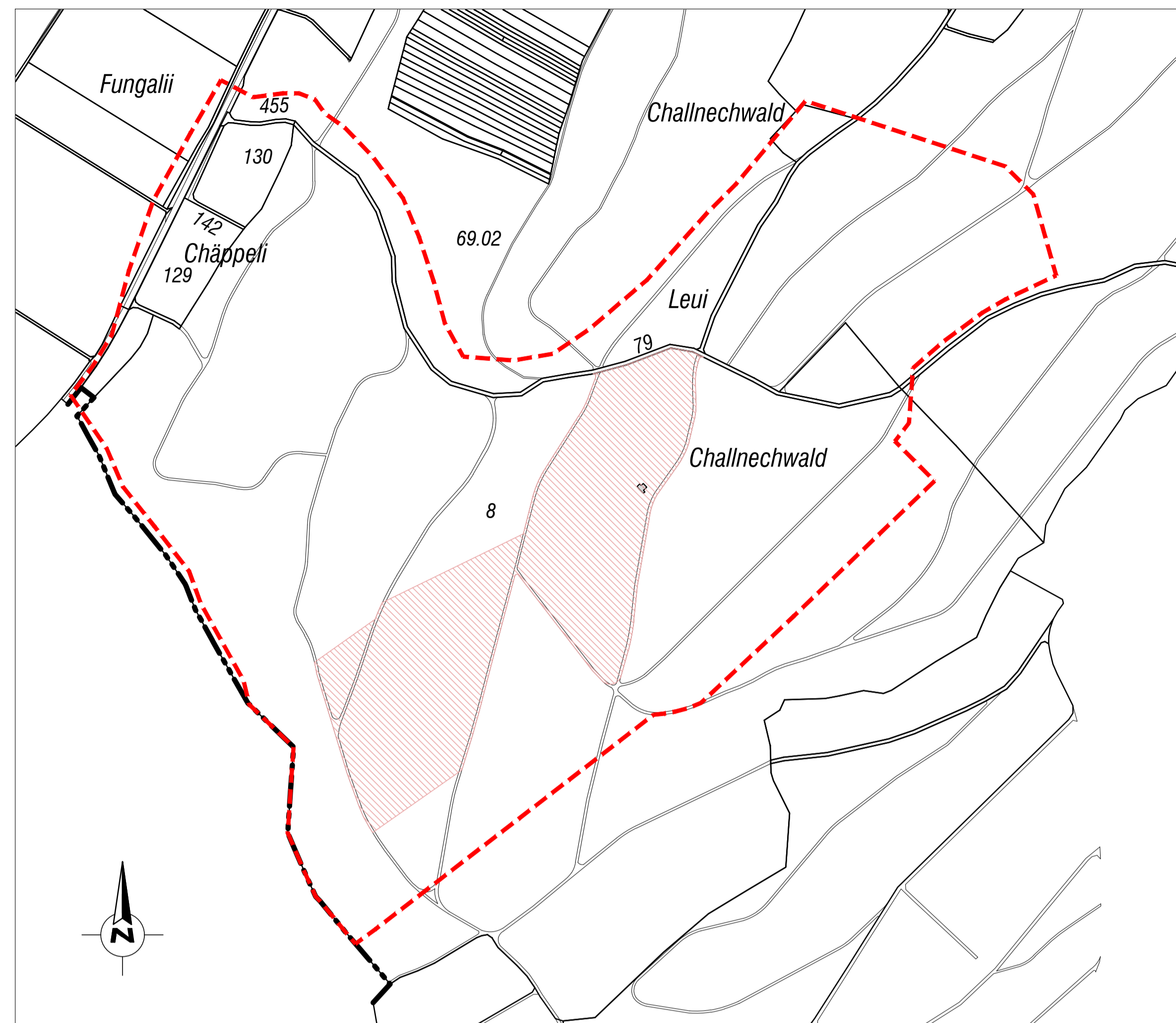
**Genehmigungsinhalte**

-  Perimeter der Zonenplanänderung
-  Archäologisches Schutzgebiet
-  Kleine Biotope

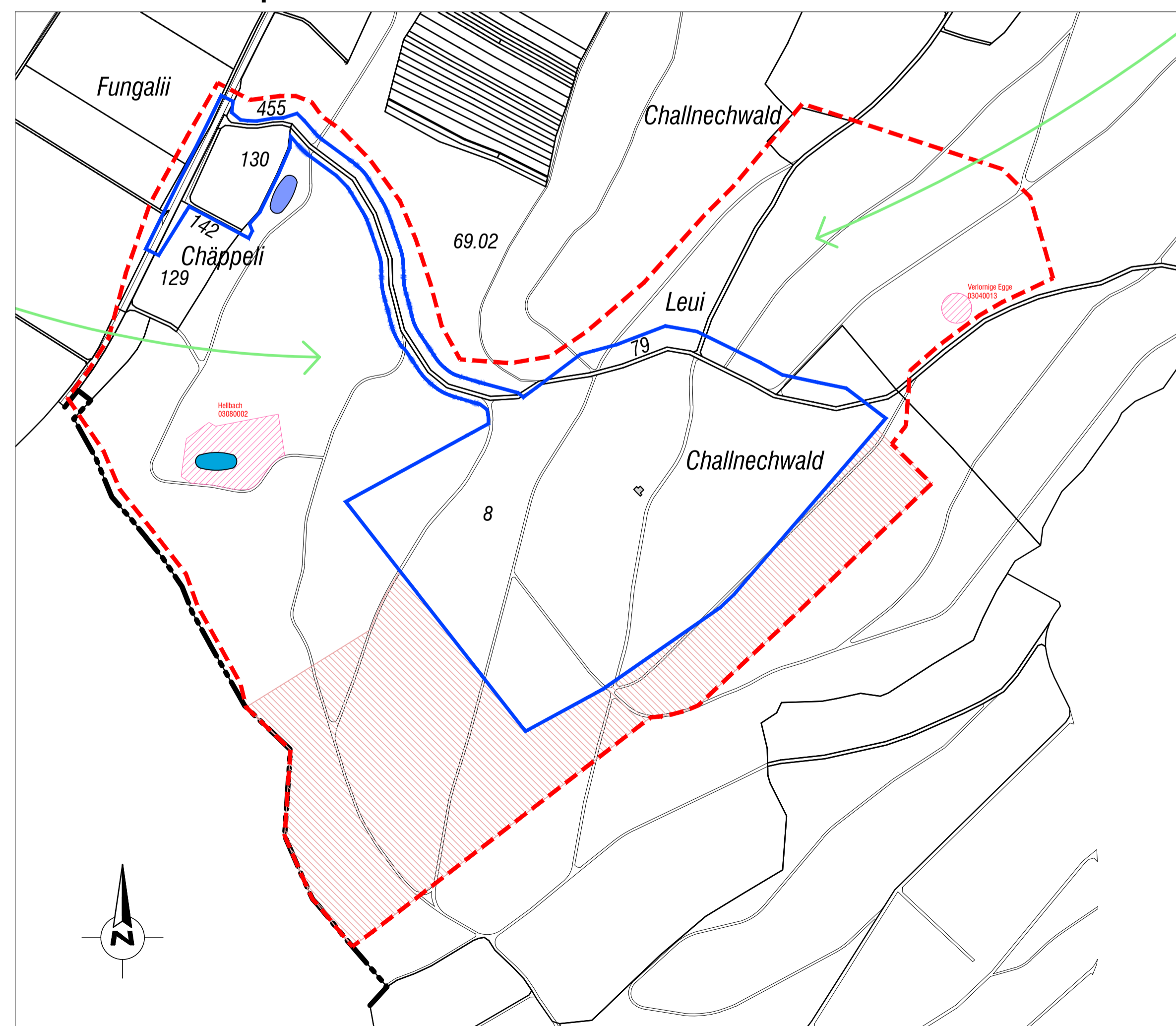
**Orientierende Inhalte**

-  Überbauungsordnung Kiesgrube Challnechwald
-  Wildwechsel
-  Belasteter Standort
-  Gebäude
-  Parzellengrenze, -nummer
-  Kantons-, Gemeindegrenze

**Alter Schutzzonenplan**



**Neuer Schutzzonenplan**



**Genehmigungsvermerke**

- Öffentliche Mitwirkung vom: 20. April 2015 bis 22. Mai 2015
- Vorprüfung vom:
- Publikation im Amtsblatt am:
- Publikation im amtlichen Anzeiger am:
- Öffentliche Auflage vom:
- Einspracheverhandlungen am:
- Rechtsverwahrungen
- Erledigte Einsprachen
- Unerledigte Einsprachen
- Beschlossen durch den Gemeinderat am:
- Beschlossen durch die Gemeindeabstimmung vom:
- Namens der Einwohnergemeinde
- Präsident: Sekretär:

Die Richtigkeit dieser Angaben bescheinigt:  
Kallnach, den

Genehmigt durch das Amt für Gemeinden und Raumordnung

Quellen:  
- Amtliche Vermessung: RSW AG, 3250 Lyss, Stand 22. Oktober 2013.  
- Höhenmodell Ausgangszustand: swissALTI3D, Bundesamt für Landestopografie (Art. 30 GeolV), Stand Mai 2013.  
- Übersichtsplan UP5: Amt für Geoinformation Kanton Bern